



ta akurat św. 

--	--	--	--	--	--	--	--

  
10 5 3 1 14  
jest poświęcona.

Podróźni przy niej przystawali  
i Pana Boga śpiewem wychwalali.

Kolejny tej trasy odcinek  
to pełniący funkcję młynka – budynek.  
W cztery smugi wiatry dmuchały  
i w ruch wiatrak wprowadzały.

Znajdź kołowrót „baba” zwany,  
który jest o palik zahaczany.  
Łańcuch o dyszel zaczepiano  
i młyn do wiatru ustawiano.

--	--	--	--	--	--

 (ilość) palików młynisko  
8 9 wyznaczało,  
o niebezpieczeństwie nas ostrzegało.  
Pod wejściem do wiatraka,  
znajdziesz poprzednie miejsce pobytu koźlaka.

Jeśli interesują Cię te sprawy  
pochodzi on z miejscowości

--	--	--	--	--	--	--	--

  
7 2 6

Wyjaśnijmy, o co chodzi:  
nazwa koźlak od koźła pochodzi.  
To podstawa z cegły murowana,  
na planie krzyża zbudowana.

Nie wiadomo, co Cię teraz spotka,  
jeśli możesz, wejdź do środka.  
Po tej wiadomości możesz być w szkole:  
wewnątrz jest mącznica z 1603 roku.

To na niej konstrukcja cała  
do wiatru się obracała.

Młynarz musiał się nieźle narobić,  
aby dziennie dwie tony zboża przerobić,  
bo jak mówią ustne przekazy,  
każdy worek musiał przerzucić 10 razy.

Młyn ma funkcji wiele,  
nie tylko zboże miele.  
W tym można było śrutować  
oraz olej i kaszę produkować.

Gdy wiesz wszystko o tym typie wiatraka,  
możesz wrócić ponownie do traka.  
Zostaw go z tyłu za sobą  
i ruszaj przed siebie wąską drogą.

Żeby nie było dla Ciebie kłopotem,  
idź ścieżką między polem a płotem,  
Zatrzymaj się przy piecu chlebowym,  
stojącym przy zagajniku brzoźowym.

Jest to architektura mała,  
którą władza pruska stawiać kazała.  
Dla bezpieczeństwa na zewnątrz budowano,  
wcześniej chleb w domu wypiekano.

Tak na wsi dawniej życie się toczyło.

Różne 

--	--	--	--	--	--	--	--

  
1 2 3 4 5 6

--	--	--	--	--	--	--	--	--	--

  
7 8 9 10 11 12 13 14

widać tutaj było.

Teraz kończy się Twoje zwiedzanie,  
czeka na Ciebie ostatnie zadanie:  
Znaleźć pieczętkę wreszcie  
i odbić ją na swoim queście.

Zostaw ją na miejscu innym osobom,  
tak jak robi się to zwyczajowo.  
Możesz też na tym etapie  
przelać kilka słów na papier.

Jeśli chcesz poznać wiejskie zawody,  
rozwiąż rebusy, niewielkie przeszkody.

\*Quest – zadanie

**Miejsce na skarb**

Gdy pierwszą grę masz już za sobą,  
pożegnaj się z tą zagrodą.  
Za furtką teraz się znajdujesz,  
po lewej stronie dużego obiektu wypatrujesz.

To 

--	--	--	--	--	--	--	--

 tu drewno cięto,  
12

Pan 

--	--	--	--	--	--	--	--

 był właścicielem,  
11 13 4 od niego go wzięto.

Na początku XX wieku wióry tu leciały  
i pnie na deski piły przecinały

Największa maszyna w Bydgoszczy  
wyprodukowana,  
trakiem poziomym jest nazywana.

Teraz podążaj do ceglanego budynku,  
gdzie praca wymagała sporo wysiłku.

Ma zakryty komin na dachu,  
by iskry szły na bok i przed pożarem  
nie było strachu.

Ta kuźnia to rekonstrukcja,  
kiedyś była tu podków produkcja.  
Wiejski kowal ręce pełne miał roboty,  
latem, zimą, czy w jesienne słoty.

Kuł podkowy, obręcze na beczki,  
na koła okucia, gwoździe i ćwieczki.  
Lecz to nie wszystko, drogi kolego,  
mógł również wyrwać zęba chorego!

We wnętrzu na środku kowadło stało,  
sto siedemdziesiąt kilogramów miało.

Duża dmuchawa ogień podtrzymywała,  
na palenisku stopić metal pomagała.

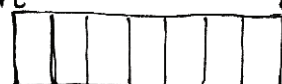


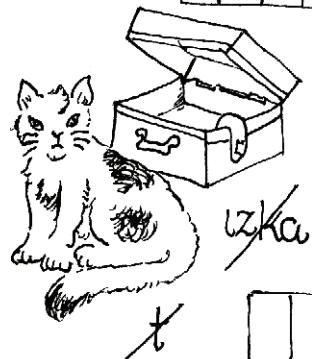
Na zewnątrz po lewej drewniana konstrukcja  
się znajduje,  
nerwowe konie się tutaj kuje.

Kawałek dalej szukaj słupa.  
kiedyś była tu pszczeła chałupa.  
Niedźwiedź był bardzo łakomy  
I wspinał się na słup stromy.

Nie wyszedł jednak miodem napity,  
gdyż samobitnią po łapach był bity.  
Bracie wysoko były,  
jedynie bartnikowi służyły.

Kapliczka biała w słońcu się mieni,  
otoczona płotkiem i mnóstwem zieleni.  
Na dróg skrzyżowaniach często położona,

## REBUSY:



## Tematyka

Wyprawa prowadzi po Skansenie Budownictwa Ludowego Zachodniej Wielkopolski w Wolsztynie szlakiem od traka aż po piec chlebowy i jest **kontynuacją** gry "Wolsztyn – od karczmarza do półrolnika".

## Gdzie to jest?

Wolsztyn leży w zachodniej części województwa wielkopolskiego przy drodze krajowej nr 32 pomiędzy Poznaniem a Zieloną Górą. Wyprawa rozpoczyna się przy traku w Skansenie na ulicy Bohaterów Bielnika 26.

## Godziny otwarcia:

### W sezonie turystycznym

od 15 kwietnia do 15 października:

Poniedziałek: 9:00-15:00

bez możliwości zwiedzania wewnątrz

Wtorek-sobota: 9:00-17:00

(kasa czynna do godz. 16:00),

Niedziela; 12:00-17:00 (kasa czynna do 16:00).

### Poza sezonem turyst.

Od 16 października do 14 kwietnia:

Wtorek-piątek: 10:00-14:00,

Sobota, niedziela, poniedziałek: skansen nieczynny.

## Na czym to polega?

W czasie wędrowki uczestnik zabawy rozwiązuje zadania i zagadki, które doprowadzą go do ostatniego punktu, w którym jest ukryty „skarb” w postaci pieczęci. Przystawmy ją w miejscu na skarb i schowajmy do skrzyni skarbów dla innych uczestników zabawy.

**Czas przejścia:** ok. 45 minut

**Autorzy:** Mariusz Przybyła, Danuta Sawicka, Tomasz Żak.

Opiekun merytoryczny: Biuro Promocji i Turystyki Urzędu Miejskiego w Wolsztynie  
**Opiekunowie wyprawy:** Marta Nowicka, Skansen Budownictwa Ludowego Zachodniej Wielkopolski, tel. 68 384 26 19

(w godzinach otwarcia skansenu).

**Rysunki:** Mateusz Kaźmierczak

**Projekt graficzny:** wydawnictwolabor.pl

Partnerzy:



**MUZEM**  
REGIONALNE  
w WOLSZTYNIE



**Wolsztyn**  
pełną parą!

**Wolsztyn 2020**

# Wolsztyńska gra terenowa



Od traka do pieca  
chlebowego (część II)



Wolsztyn  
pełną parą!